

## PERCURSO ABRAÇO

Esta rota percorre as localidades de Santo Tirso, Burgães, São Miguel do Couto e Monte Córdova. Inicia-se na cidade de Santo Tirso, próximo da Fonte da Maria Velha, passa pelo Parque do Ribeiro do Matadouro, por S. João do Carvalhinho – um promontório com vistas amplas – e pela Capela de Santa Cruz em cujo interior desafiamos o visitante a encontrar uma Pietá talhada em alto-relevo. Foram as crianças de Santo Tirso que deram o nome a este percurso – Abraço – em solidariedade com Timor Leste. O Parque do Ribeiro do Matadouro está incluído na estrutura verde urbana da cidade e a requalificação deste espaço seguiu um conjunto de princípios ambientais e paisagísticos, com total respeito pela vegetação arbórea existente e cuidada integração dos equipamentos. É um espaço por excelência de interpretação da Natureza.



### FICHA TÉCNICA

**Localização:** Santo Tirso, Burgães, S. Miguel do Couto e Monte Córdova

**Tipo de percurso:** Pequena Rota, circular

**Extensão:** 13,9km

**Duração:** 5 a 6 horas

**Dificuldade:** III - algo difícil

**Cota:** Entre 40m e 450m

**Época aconselhada:** Todo o ano

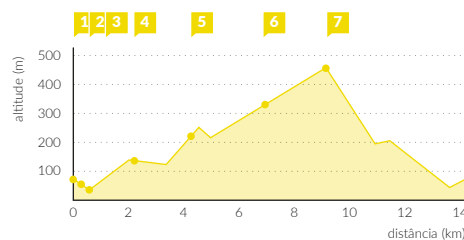
**Pontos de partida e chegada:** Praça 25 de Abril

**Lat:** 41°20'28,58"N • **Long:** 8°28'22,61"W

**N.º da Carta Militar:** 98



### ALTITUDE DOS PONTOS DE INTERESSE



### CUIDADOS

- › Traga o seu lixo consigo
- › Deixe a natureza intacta
- › Mantenha-se no percurso sinalizado
- › Respeite a propriedade privada
- › Não faça fogo
- › Evite fazer ruído
- › Utilize roupa e calçado adequados
- › Leve uma garrafa de água



### CONTACTOS ÚTEIS

SOS Florestas	117
SOS Emergências	112
Câmara Municipal de Santo Tirso	252 830 400
Bombeiros Voluntários de Santo Tirso	252 853 036
Bombeiros Voluntários Tirsenses	252 830 500
Centro Interpretativo do Monte Padrão	252 857 303
Guarda Nacional Republicana	252 808 250



### SINALÉTICA

© FCMP



Caminho certo



Caminho errado



Virar à esquerda



Virar à direita



REDE DE PERCURSOS  
PEDESTRES DE SANTO TIRSO  
[www.cm-stirso.pt](http://www.cm-stirso.pt)



PR1 STS

PR2 STS

PR3 STS

PR4 STS

PR5 STS

PR6 STS

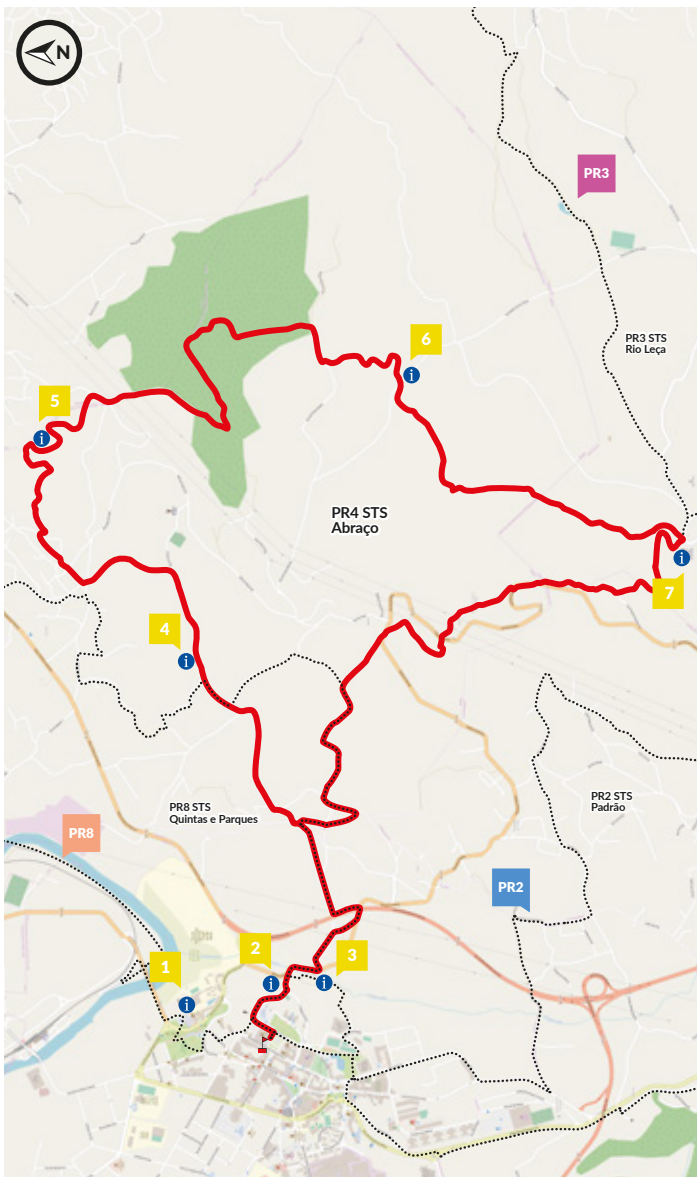
PR7 STS

PR8 STS



PR4  
STS

Rede de Percursos Pedestres  
ABRAÇO



**INTERSEÇÃO COM OUTROS PERCURSOS**


- PR2 PERCURSO Padrão
- PR3 PERCURSO Rio Leça
- PR8 PERCURSO Parques e Quintas

- Percurso pedestre
- Interseção de percurso
- Variante
- - - Outro percurso
- - - Ligação entre percursos
- i Ponto de interesse
- 📍 Início e fim do percurso
- 📍 Você está aqui



**1** **Mosteiro de São Bento**  
Situa-se na margem esquerda do rio Ave e a sua história prende-se com o Mosteiro de S. Bento, cuja fundação remonta ao séc. X, hoje classificado como monumento nacional. O mosteiro foi fundado por Dona Unisco Godiniz no ano de 978 e a sua filiação à Ordem Beneditina data de 1092.

Situa-se na margem esquerda do rio Ave e a sua história prende-se com o Mosteiro de S. Bento, cuja fundação remonta ao séc. X, hoje classificado como monumento nacional. O mosteiro foi fundado por Dona Unisco Godiniz no ano de 978 e a sua filiação à Ordem Beneditina data de 1092.



**2** **Fonte da Maria Velha**  
A fonte, de 1870, está associada à expressão popular “aquele bebeu da Fonte da Maria Velha”, que se aplica a quem visitou a cidade e aí ficou a residir. A ela liga-se ainda a trágica lenda de amor impossível entre o filho de um senhor de Burgães e Maria, uma lavadeira, cujas lágrimas fizeram brotar a água da fonte.

A fonte, de 1870, está associada à expressão popular “aquele bebeu da Fonte da Maria Velha”, que se aplica a quem visitou a cidade e aí ficou a residir. A ela liga-se ainda a trágica lenda de amor impossível entre o filho de um senhor de Burgães e Maria, uma lavadeira, cujas lágrimas fizeram brotar a água da fonte.

**3** **Parque do Ribeiro do Matadouro**



Espaço verde que resulta da requalificação da antiga “Quinta do Tapado” promovida pela Câmara Municipal. Localiza-se na margem esquerda do ribeiro do Matadouro, um afluente do Ave, onde existe um significativo maciço de amieiros e outras árvores típicas dos corredores ribeirinhos. É, atualmente um espaço de recreio e de interpretação muito utilizado pela população.

**4** **Quinta da Cerdeira**

Inserida no vale da ribeira de Godim, é um espaço onde podemos ver exemplares notáveis de tílias, ciprestes, carvalhos-alvarinho e camélias.

Inserida no vale da ribeira de Godim, é um espaço onde podemos ver exemplares notáveis de tílias, ciprestes, carvalhos-alvarinho e camélias.



**5** **Capela de S. João do Carvalhinho**  
Está localizada num promontório de onde se tem uma vista privilegiada para o vale de Burgães, para o rio Ave e para o maciço arborizado de Monte Córdova. A capela, datada de 1702, está emoldurada por penedos e por um denso arvoredo.

Está localizada num promontório de onde se tem uma vista privilegiada para o vale de Burgães, para o rio Ave e para o maciço arborizado de Monte Córdova. A capela, datada de 1702, está emoldurada por penedos e por um denso arvoredo.

**6** **Capela de Santa Cruz**



**6** **Capela de Santa Cruz**  
Provavelmente construída no final do século XVII. Reza a lenda que foi um viajante brasileiro que se salvou do ataque de uma cobra no Monte da Nossa Sr.ª da Assunção que, em agradecimento, prometeu erguer uma capela em homenagem ao Bom Jesus de Santa Cruz.

Provavelmente construída no final do século XVII. Reza a lenda que foi um viajante brasileiro que se salvou do ataque de uma cobra no Monte da Nossa Sr.ª da Assunção que, em agradecimento, prometeu erguer uma capela em homenagem ao Bom Jesus de Santa Cruz.

**7** **Monte de Nossa Senhora da Assunção**

Oferece um amplo panorama sobre a região e está coroado pelo Santuário de Nossa Sr.ª da Assunção. A origem do santuário remonta a 1896, ano em que é lançada uma subscrição pública para a construção de uma capela. Em 1929 é lançada a primeira pedra do atual templo, inaugurado pelo Cardeal Cerejeira (1934).

**MAIS INFORMAÇÃO**

Use este código QR para obter mais informação sobre os percursos pedestres de Santo Tirso. Precisa de ter um smartphone e uma app de leitura de códigos QR.

