



SANTO TIRSO
CÂMARA MUNICIPAL

Praça 25 de Abril
4780-373 SANTO TIRSO
Tel. +351 252 830 400
Fax: +351 252 856 534
santotirso@cm-stirso.pt
www.cm-stirso.pt

EDITAL

Publicitação do início do procedimento da desafetação do domínio público de uma parcela de terreno com a área de 629,00 m², sita no Lugar da Carreira, freguesia de Vila das Aves

ALBERTO MANUEL MARTINS COSTA, PRESIDENTE DA CÂMARA MUNICIPAL DE SANTO TIRSO:

Torna público, para efeitos do disposto no artigo 56^o do Anexo I da Lei n^o 75/2013, de 12 de setembro, e artigos 121^o e 122.^o do Código do Procedimento Administrativo, que a assembleia municipal, em sessão ordinária de 7 de dezembro do corrente ano (item 30 da respetiva ata), sob proposta da câmara municipal de 27 de outubro (item 8), deliberou dar início ao procedimento de desafetação do domínio público da parcela de terreno que a seguir se descreve:

PARCELA DE TERRENO:

Parcela de terreno com a área de 629,00 m² (seiscentos e vinte e nove metros quadrados), sita no Lugar da Carreira, freguesia de Vila das Aves, concelho de Santo Tirso, a confrontar de norte com Rua do Loteamento (Travessa da Carreira), de sul com o lote n.º 18 do loteamento aprovado pelo alvará n.º 25/83, de nascente com herdeiros de Armindo da Silva Araújo e de poente com o lote n.º 20 da mesma operação de loteamento, delimitada na planta que se anexa ao presente edital e que dele fica a fazer parte integrante, constituindo a subsequente folha.

A fundamentação da intenção da desafetação é a que consta da deliberação da câmara municipal de 27 de outubro de 2022 e informação técnica nela referida que aqui se têm por inteiramente transcritas.

A referida parcela de terreno será integrada no lote n.º 10 da referida operação de loteamento, descrito na Conservatória do Registo Predial sob o número 1037, na freguesia de Vila das Aves.

As observações e eventuais reclamações dos interessados deverão ser apresentadas, por escrito, e no prazo máximo de trinta dias, a contar da data da publicação do presente edital na Internet, no sítio institucional do município, no Balcão Único desta câmara municipal, ou, por carta, endereçada à Divisão Jurídica e de Execuções Fiscais, por correio



SANTO TIRSO
CÂMARA MUNICIPAL

Praça 25 de Abril
4780-373 SANTO TIRSO
Tel. +351 252 830 400
Fax: +351 252 856 534
santotirso@cm-stirso.pt
www.cm-stirso.pt

eletrónico, para o endereço santotirso@cm-stirso.pt e por telefax, para o número 252859267.

E para constar e devidos efeitos, vai o presente edital ser afixado e publicado nos termos legais.

Santo Tirso, 21 de dezembro de 2022

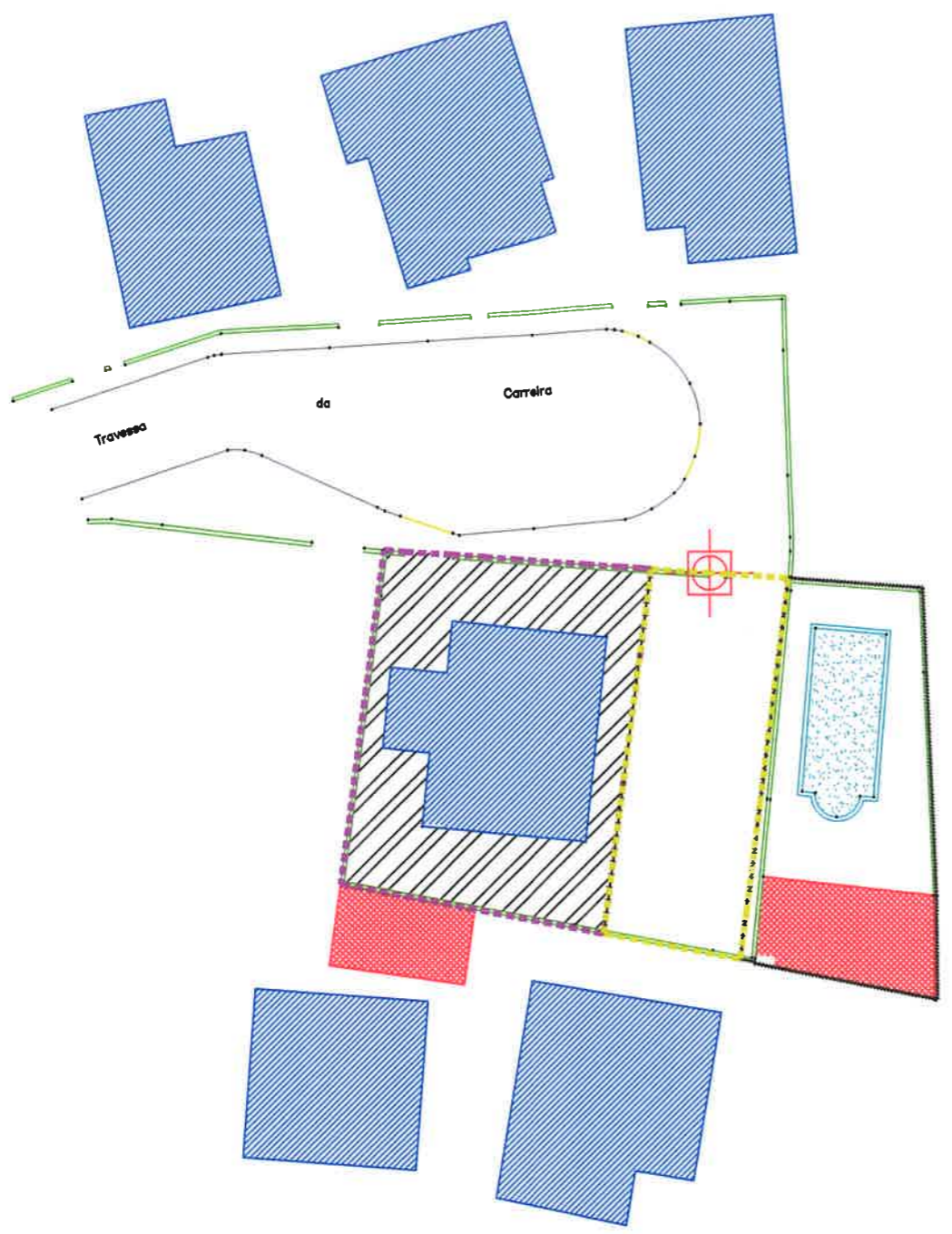
O Presidente,

Alberto Costa




*Documento assinado de forma digital
com cartão do cidadão*


Desenho Assistido por Computador - AutoCAD 2010 - Licenciado a Câmara Municipal de Santo Tirso - Lic. n.º 392-07864/14

Ficheiro: D:\Freguesia\Legisl\Vila das Aves\Travessa da Carreira\CAD-Levantamento Topografico - Travessa da Carreira_Vila das Aves.dwg



Legenda:

-  area lote 10= 500m²
-  area desafetada do domínio publico= 275m²
-  area total do domínio publico ocupada pelo proprietário do lote 10= 354m²

 Coordenada Retangular
 Origem ETRS89
 (valores expressos em metros)
 X = -23033.660
 Y = 188881.217



Declaração de Elaboração de Levantamento Topográfico


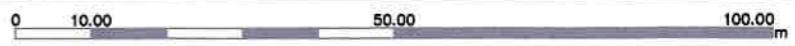
Eu, Luis Miguel Moreira Mendes, morador na Rua Jornal de Santo Tirso, nº80, Rch/esq/frente - Santo Tirso, portador do nº de Contribuinte 209735490, Topógrafo, detentor do certificado de habilitações profissionais nº 027-A/2009, emitido por CICCOPN- centro de Formação Profissional da Indústria da Construção Civil e Obras Públicas do norte, declaro que executei o levantamento topográfico, referente a alienação de uma parcela de terreno sita no Lugar de Carreira, Travessa da Carreira, freguesia de Vila das Aves, que figura junto a esta declaração.

Declara-se ainda que, para a execução do trabalho foram utilizados os equipamentos adequados, nas devidas condições de funcionamento e observadas as regras técnicas adequadas á boa prática do serviço de Topografia.

Santo Tirso, 02/06/2022

O declarante, Luis Miguel Moreira Mendes

Luis Miguel Moreira Mendes

	Departamento de Gestão Ambiental, Território e Requalificação do Espaço Público Divisão de Ordenamento do Território e Informação Geográfica					
	Alienação de uma parcela de terreno sita no Lugar de Carreira Vila das Aves_Santo Tirso					
Levantamento Topográfico						
Autor Miguel Mendes	Rubrica do autor	Colaboradores	Coordenador			
Escala: 1/500						
Referência	SGD	Registo	Substitui	Substituído	Data	Folha
					junho 2022	01

