

## ÍNDICE

### FOLHA





1	-----	Índice
2	-----	Planta síntese
3	-----	Cortes



LOTE	ÁREAS (m²)			Nº DE PISOS		CÉRCEA	VOLUME CONST.	FUNÇÃO	N.º FOGOS/ UNIDADES
	ÁREA DO LOTE	IMPLANTAÇÃO	CONSTRUÇÃO	ACIMA DA COTA DE SOLERA	ABAIXO DA COTA DE SOLERA				
33	630,00 m²	290,00 m²	350,00 m²	2	0	7,50 m	2.000,00 m³	Habitación	1
		120,00 m²	120,00 m²	1	0	3,50 m	420,00 m³	Anexo	1
TOTAL	630,00 m²	370,00 m²	470,00 m²	2	0	7,50	2.420,00 m³	Habitación/Anexo	2

**LEGENDA**  
 REGISTO PREDIAL DE SANTO TIROSO Nº 1334  
 ARTIGO MATRICIAL Nº 1666 - URBANO

CONFRONTANTES:  
 NORTE: LOTE n.º 32  
 SUL: LOTE n.º 34  
 NASCENTE: ARRUIJAMENTO DO LOTEAMENTO  
 POENTE: LOTE n.º 41  
 LOTE Nº 33 - ALVARÁ DE LOTEAMENTO Nº 10999  
 ÁREA TOTAL DO TERRENO: 630,00 m²

-  POLIGONO DE IMPLANTAÇÃO HABITAÇÃO
-  POLIGONO DE IMPLANTAÇÃO VARANDAS BEIRAS E PLATIBANDAS
-  POLIGONO DE IMPLANTAÇÃO ANEXO
-  CONSTRUÇÕES EXISTENTES

PLANTA DE SÍNTESE	OUTUBRO DE 2020
REQUERENTE: CÉLIA DA ASSUNÇÃO GONÇALVES LEÃO	
MONTE CORDOVA - Rua das Santas	ESC. 1/200
ARQTO JORGE ALMEIDA	ALT. LOTEAMENTO

