



SANTO TIRSO
CÂMARA MUNICIPAL

Praça 25 de Abril
4780-373 SANTO TIRSO
Tel. +351 252 830 400
Fax: +351 252 856 534
santotirso@cm-stirso.pt
www.cm-stirso.pt

EDITAL

Consulta Pública à planta constante do Anexo II do projeto de alterações do Regulamento de Publicidade e Ocupação do Espaço Público

DR. JOAQUIM BARBOSA FERREIRA COUTO, PRESIDENTE DA CÂMARA MUNICIPAL DE SANTO TIRSO:

Torna público, para efeitos do disposto no artigo 56º do Anexo I da Lei nº 75/2013, de 12 de setembro, e em cumprimento do disposto nos números 1 e 2 do artigo 101.º do Código do Procedimento Administrativo, que a câmara municipal, em reunião ordinária de 4 de abril do corrente ano (item 6 da respetiva ata), deliberou aprovar a proposta de alteração, apresentada no período de discussão pública, à planta constante do anexo II do projeto de alterações do Regulamento de Publicidade e Ocupação do Espaço Público, relativa à área de exclusão de outdoors, de forma a que a área do limite de exclusão de Outdoors passe a coincidir com a delimitação física criada pelas variantes de acesso às Estradas Nacionais 104 e 105, que a seguir se publicita, e submetê-la a nova consulta pública, pelo período de 30 dias, a contar da data da sua publicação na 2.ª série do Diário da República.

As observações e eventuais sugestões dos interessados deverão ser apresentadas, por escrito, no Balcão Único desta câmara municipal, ou, por carta, endereçada à Divisão de Mobilidade e Transportes, onde se encontra todo o processo, por correio eletrónico, para o endereço santotirso@cm-stirso.pt e por telefax, para o número 252859267.

E para constar e devidos efeitos, vai o presente edital ser publicado nos termos legais.

Santo Tirso, 24 de abril de 2019

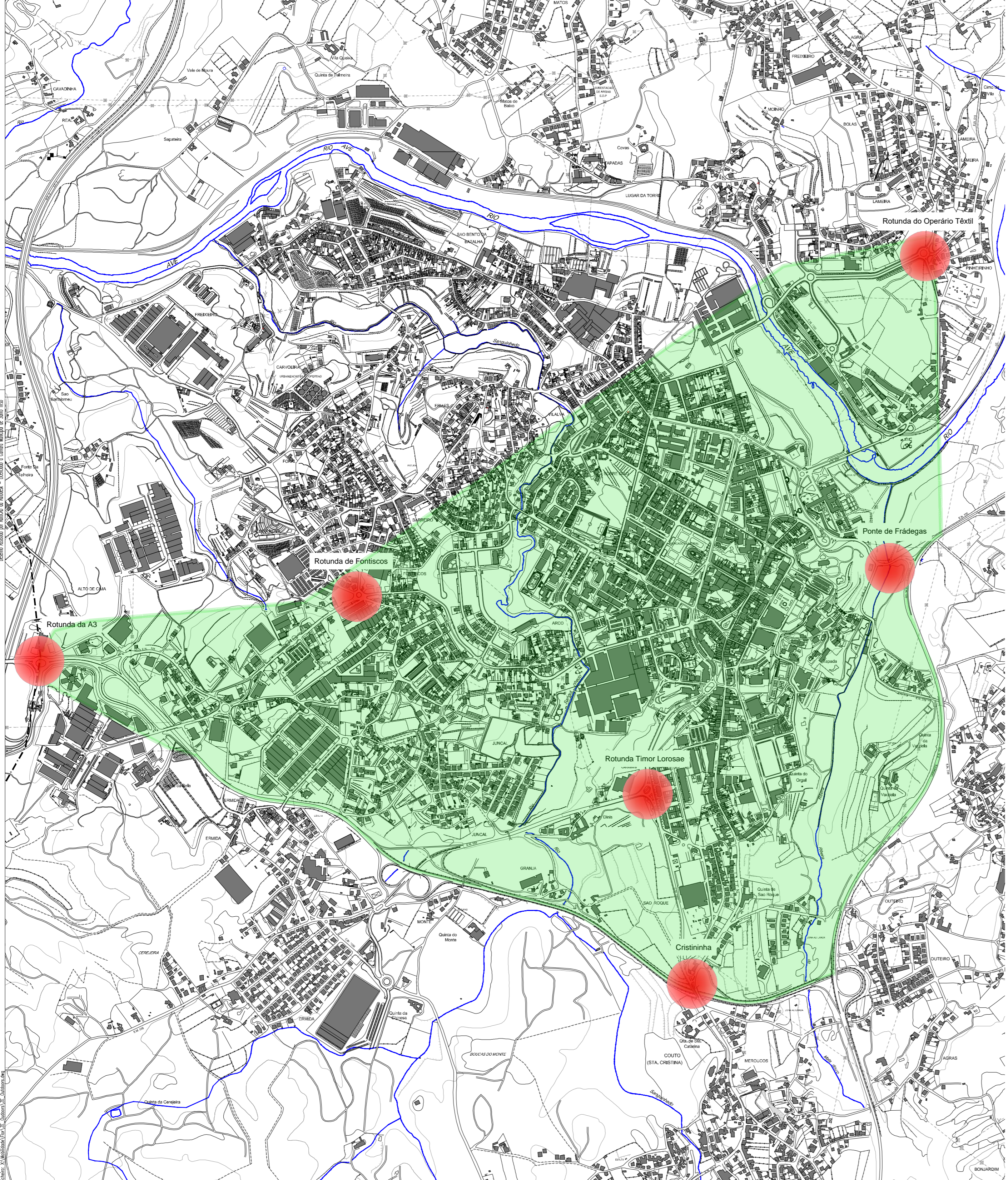
O Presidente,

Dr. Joaquim Couto

*Documento assinado de forma digital
com cartão do cidadão*




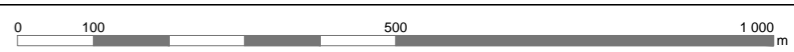
Dados baseados no INUTOP de Alameda - Licenciado a Câmara Municipal de Santo Tirso
 Ficheiro: Alameda_Santo Tirso_030509.dwg - Autor: J.C. Albuquerque



LEGENDA:

Zona de exclusão de outdoors



		Departamento de Urbanismo e Ambiente			
		Divisão de Mobilidade e Transportes			
Zona de exclusão de outdoors					
Autor Florbela Pereira		Rubrica do autor		Colaboradores	Coordenador
Escala: 1/10 000					
					
Entidade proprietária da cartografia Câmara Municipal de Santo Tirso		Entidade Produtora ARTOP	Data edição 31/09/2000	Atualizações CMST (atualizações até 2010)	Homologação oficial
Sistema de projeção Hayford Gauss		Datum Datum 73	Projeção Cartográfica Gauss	Exatidão posicional e temática	
Referência	SGD	Registo	Substitui	Substituído	Data março 2019
					Folha



M.026GR