



SANTO TIRSO
CÂMARA MUNICIPAL

Praça 25 de Abril
4780-373 SANTO TIRSO
Tel. +351 252 830 400
Fax: +351 252 856 534
gap@cm-stirso.pt
www.cm-stirso.pt

EDITAL

Edital n.º 47

RETIFICAÇÃO E PAVIMENTAÇÃO DO CAMINHO PÚBLICO QUE LIGA O CEMITÉRIO AO LUGAR DE PARADELA, EM VILARINHO

PARCELA 19 – ÁREA: 56,62 m2

DR. JOAQUIM COUTO, PRESIDENTE DA CÂMARA MUNICIPAL DE SANTO TIRSO:

Procede, nos termos do disposto na alínea d) do n.º 1 do artigo 112.º do Código do Procedimento Administrativo, à notificação de **Luís Gonzaga Pereira Monteiro** e demais interessados, cuja identidade e residência se desconhece, que pretende esta câmara municipal proceder à execução da obra em epígrafe, e para o efeito carece a mesma de adquirir uma parcela de terreno, com a área de 56,62 m2, sita em Vilarinho, a confrontar de Norte com Joaquim Pinto Monteiro, de Sul e Nascente com caminho público e de Poente com Joaquim Pinto Monteiro, melhor identificada na planta anexa ao presente edital e que dele fica a fazer parte integrante para os devidos efeitos legais.

Mais se notifica que, no prazo máximo de dez dias, úteis, a contar da data de afixação do presente edital no edifício da câmara municipal, deverá comparecer na Divisão Jurídica, desta câmara municipal, a fim de se iniciar o processo de negociação, ou, querendo, apresentar por escrito, no mesmo prazo, proposta de negociação das condições e aquisição da referida parcela de terreno.

Deverá, ainda, proceder à apresentação respectivo cartão de cidadão ou bilhete de identidade/cartão de contribuinte bem como dos elementos de identificação do prédio cuja parcela a câmara pretende adquirir (descrição predial e inscrição matricial).

Notifica-se, ainda, que a falta de resposta à presente notificação permitirá a esta Câmara Municipal recorrer ao pedido de declaração de utilidade pública da expropriação da parcela de terreno em causa, nos termos do Código das Expropriações.

Para constar e devidos efeitos, vai o presente edital ser afixado e publicado nos termos legais.

Santo Tirso, 14 de março de 2017

O Presidente,

Dr. Joaquim Couto



M.023GR

Certidão

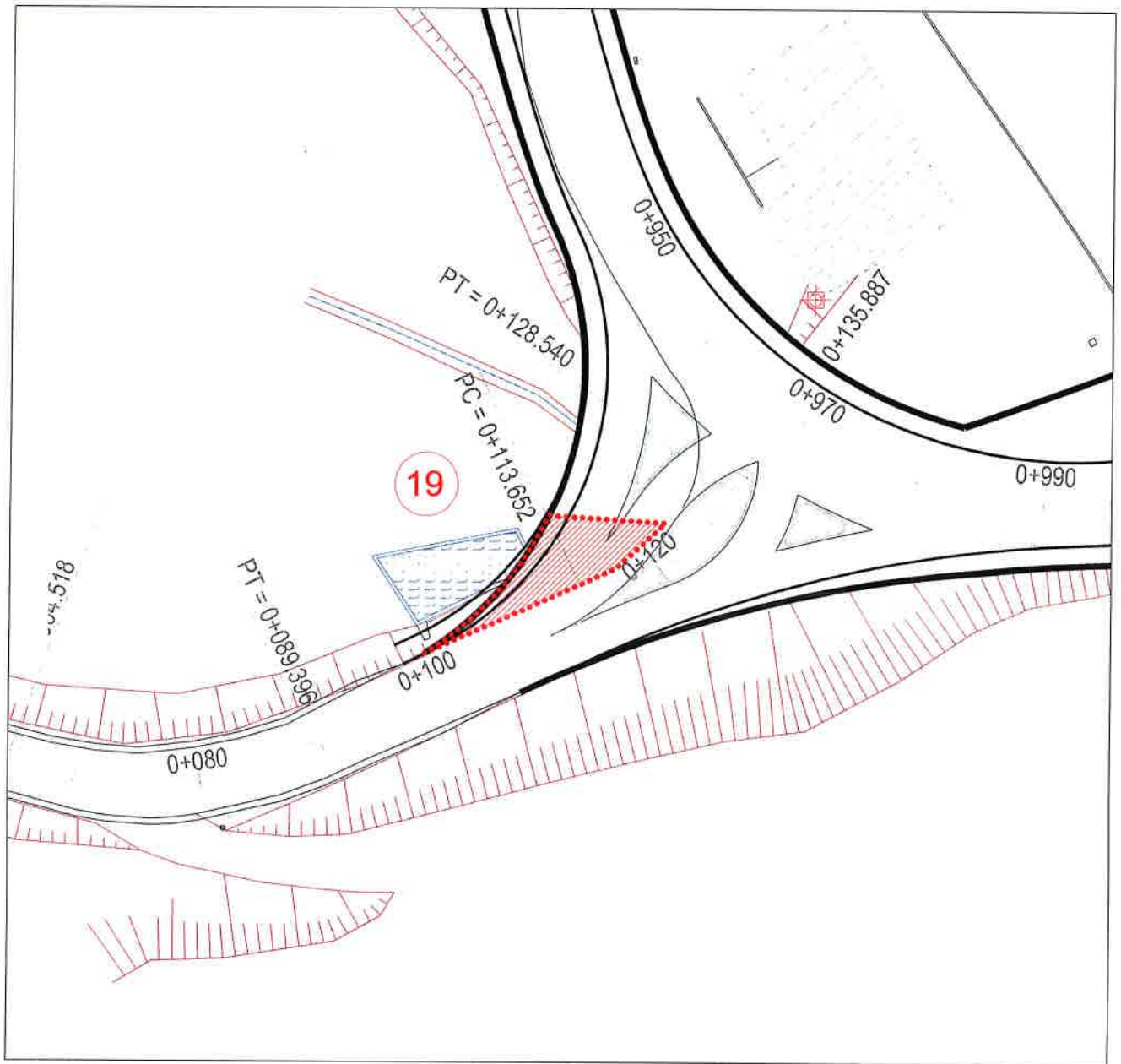
Certifico que hoje foi afixado no quadro do edifício dos Paços do Concelho, um edital do teor deste.-----

Santo Tirso e Departamento Administrativo e Financeiro da Câmara Municipal, 15 de março de 2017


A Chefe de Serviço



Madalena Moreira



 Parcela P19 - área: 56,62 m²

 Coordenada Retangular
 Origem Datum 73
 (valores expressos em metros)
 X = -10698.5060
 Y = 187135.1893

Proprietário: Luís Gonzaga Pereira Monteiro

Confrontações


Norte: Joaquim Pinto Monteiro
 Sul: Caminho público
 Nascente: Caminho público
 Poente: Joaquim Pinto Monteiro



 SANTO TIRSO CÂMARA MUNICIPAL	Departamento de Planeamento e Habitação Divisão de Ordenamento do Território e Informação Geográfica
	Cadastro predial



M.006DOTIG

Retificação e pavimentação do caminho público que liga o cemitério ao lugar de Paradela - Vilarinho			
Autor Duarte Nuno	Rubrica do autor	Colaboradores	Coordenador Lúcia Rodrigues
Escala: 1/500			
Referência	SGD	Registo	Substituído
	15424/2009		
			Data
			Dezembro 2011
			Folha
			19

