



SANTO TIRSO
ASSEMBLEIA MUNICIPAL

Praça 25 de Abril
4780-373 SANTO TIRSO
Tel. +351 252 830 400
Fax: +351 252 859 267

EDITAL nº 34

DESAFETAÇÃO DO DOMÍNIO PÚBLICO MUNICIPAL DE UMA PARCELA DE TERRENO COM A ÁREA DE 57,60 M², SITA NO LUGAR DA BARCA, FREGUESIA DE VILA DAS AVES, PARA ANEXAÇÃO AO LOTE Nº 6 DA OPERAÇÃO DE LOTEAMENTO TITULADA PELO ALVARÁ Nº 2/1997

Dr.º Rui Carlos de Sousa Ribeiro, presidente da assembleia municipal de Santo Tirso:

Faz público que a assembleia municipal, na sessão ordinária de fevereiro findo, realizada no dia 23 do referido mês, deliberou, ao abrigo do disposto na alínea q) do nº 1 do artº 25º do Anexo I da Lei 75/2013, de 12 de setembro, promover a desafetação do domínio público, da seguinte parcela de terreno, sita no lugar da Barca, da freguesia de Vila das Aves, concelho de Santo Tirso:

Parcela

Área: 57,60 m²

Confrontações:

Norte e Nascente – José Martinho da Cunha Fernandes

Sul – Rua Parque Industrial da Barca

Poente – Joaquim Ribeiro da Silva

A parcela de terreno a desafetar do domínio público destina-se a ser integrada no prédio urbano sito na Travessa Bernardino Gomes Ferreira, da freguesia de Vila das Aves, descrito na conservatória do registo predial sob o número 1751 (mil setecentos e cinquenta e um) e inscrito na matriz predial respetiva sob o artigo 3681 (três mil seiscentos e oitenta e um), propriedade de José Martinho da Cunha Fernandes, e fundamenta-se nos factos alegados na deliberação da câmara municipal de vinte e três de fevereiro de dois mil e dezassete



SANTO TIRSO
ASSEMBLEIA MUNICIPAL

Praça 25 de Abril
4780-373 SANTO TIRSO
Tel. +351 252 830 400
Fax: +351 252 859 267

EDITAL

(item 8 da respetiva ata), que aqui se dá por inteiramente transcrita para todos os efeitos legais.

A referida parcela de terreno está melhor identificada na planta anexa ao presente edital e que dele fica a fazer parte integrante.

Os interessados que se julguem prejudicados, poderão consultar o respetivo processo e apresentar as suas reclamações no Serviço de Apoio aos Órgãos Autárquicos, do Município de Santo Tirso, no prazo de vinte dias úteis a contar da data da afixação do presente edital.

Para constar se pública o presente edital, que vai ser afixado nos lugares públicos do costume.

Santo Tirso, Paços do Concelho, 08 de março de 2017.

O Presidente,

CERTIDÃO

Certifico que hoje foi afixado no quadro do edifício dos Paços do Concelho um edital do teor deste.-----


Santo Tirso e Departamento Administrativo e Financeiro da Câmara Municipal, 08 de março de 2017.

A Coordenadora Técnica,



Ana Maria Magalhães



 limite da área a desafetar do domínio público
Área - 57.60m²


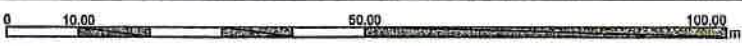


Coordenada Retangular
Origem Datum 73
(valores expressos em metros)
X = -22170.06
Y = 190684.15

Confrontações :

Norte: José Martinho da Cunha Fernandes
Sul: Rua Parque Industrial da Barca
Nascente: José Martinho da Cunha Fernandes
Poente: Joaquim Ribeiro da Silva



		Departamento de Planeamento Urbanismo e Ambiente			
		Divisão de Ambiente e Planeamento			
DESAFETAÇÃO DE PARCELA DE TERRENO DO DOMÍNIO PÚBLICO					
Ex. ETAR da Barca					
Localização : Freguesia da Vila das Aves					
Entidade proprietária da cartografia	Entidade Produtora	Data edição	Atualizações	Homologação oficial	
Câmara Municipal de Santo Tirso	ARTOP	31/09/2000	CMST (atualizações até 2010)		
Sistema de projeção	Datum	Projeção Cartográfica	Exatidão posicional e temática		
Hayford Gauss	Datum 73	Gauss			
Autor	Rubrica do autor	Colaboradores	Coordenador		
Jaime Carneiro					
Escala: 1/1000					
Referência	SGD	Registo	Substituído	Data	
				Fevereiro 2017	
				Folha	
				01	



M.026GR